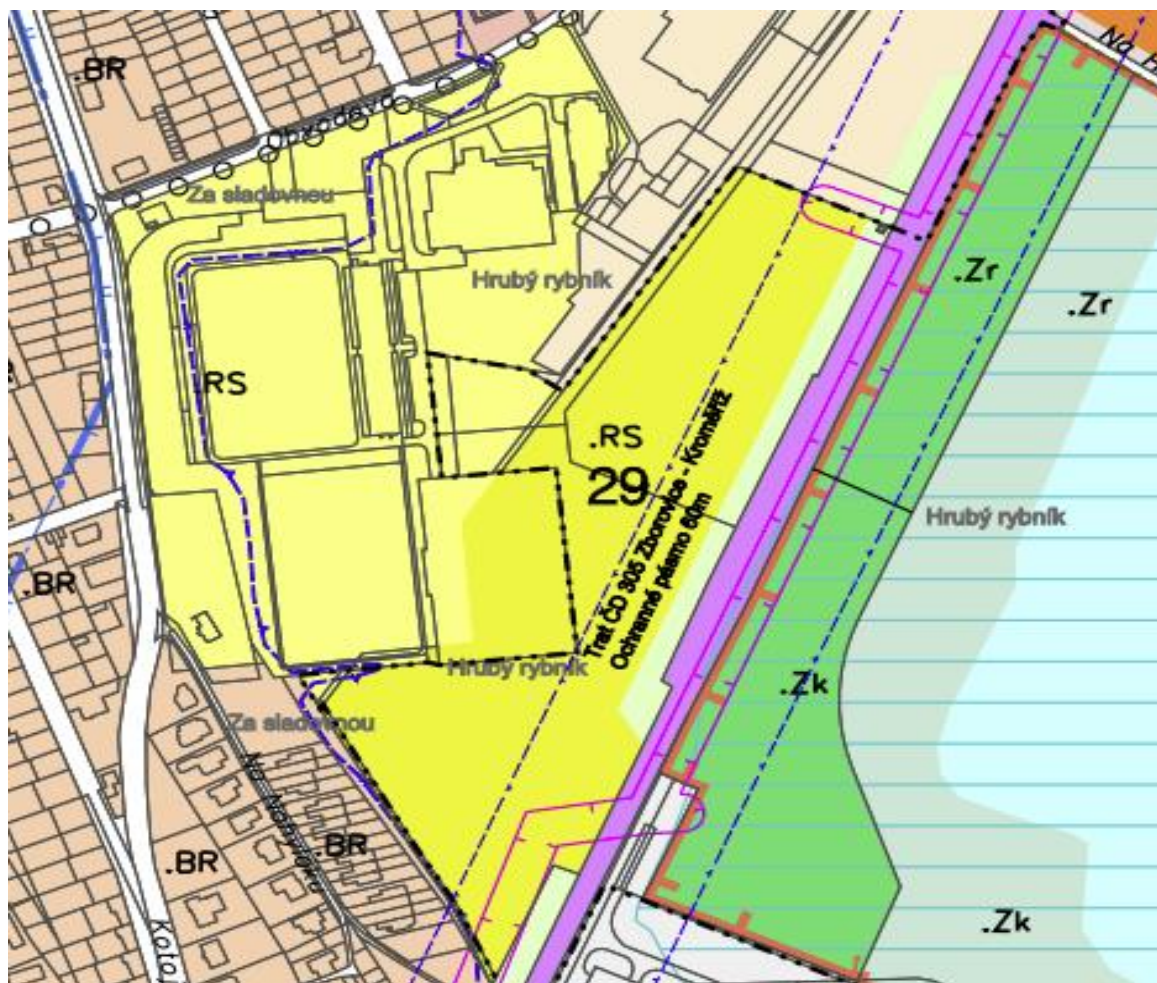


DOTČENÉ ÚZEMÍ STAVBY

– k.ú. KROMĚŘÍŽ / VÝŘEZ AKT. UP PLÁNU MĚSTA /



Pozn: vyznačené OP 2. stupně vodního zdroje - zrušeno

.RS	.RS	Plochy rekreace a sportu
.RI	.RI	Plochy individuální rekreace
.OV	.OV	Plochy veřejného občanského vybavení - obecně

































ZÁZNAM O ÚČINNOSTI	
Vydávající správní orgán:	Zastupitelstvo města Kroměříže
Pořadové číslo poslední změny:	6A
Datum nabytí účinnosti:	6. prosince 2013
Oprávněná úřední osoba pořizovatele: funkce:	Ing. arch. Pavel Máselík referent stavebního úřadu
podpis:	<i>Máselík</i>
otisk úředního razítka:	MĚSTSKÝ ÚŘAD KROMĚŘÍŽ <small>statutární orgán města se sídlem v Kroměříži, ul. Svahová 32</small>

vedoucí projektant: Ing. arch. Gabriel Kopáček, Dr.	pořizovatel: MěÚ Kroměříž
zodpovědný projektant: Ing. arch. Gabriel Kopáček, Dr.	zpracovatel: Ateliér KO&SA
vypracoval: Ing. arch. Gabriel Kopáček, Dr.	Svahová 32
název dokumentace:	623 00 Brno
ÚZEMNÍ PLÁN MĚSTA KROMĚŘÍŽE VE ZNĚNÍ ZMĚNY Č. 6A	stupeň ÚPD: ÚP
název výkresu:	ZČ: K200906
KOMPLEXNÍ URBANISTICKÝ NÁVRH - HLAVNÍ VÝKRES	datum: 12/2013
	M 1 : 5 000
	01

Digitalizace: Ing. R. Košťál, tisk 18.12.2014

LEGENDA UP KROMĚŘÍŽ

stav návrh

OCHRANNÉ REŽIMY	
	Hranice zastavěného území k 1.4.2010
	Hranice zastavitelného území
	Hranice městské památkové rezervace
	Ochranné pásmo městské památkové rezervace
	Nemovitá kulturní památka
	Národní kulturní památka
	Zvláště chráněné území přírody
	Přírodní park
	Registrovaný významný krajinný prvek
	Nadregionální biokoridor
	Regionální biocentrum
	Regionální biokoridor
	Lokální biocentrum
	Lokální biokoridor
	Chráněné ložisko nerostných surovin
	Dobývací prostor
	Území bývalých skládek
	Chráněné pásmo přírodní akumulace vod
	Chráněné pásmo vodního zdroje 1. stupně
	Chráněné pásmo vodního zdroje 2. stupně
	Záplavové území Q100
	Aktivní zóna záplavového území
	Protipovodňová hráz
	Územní ochrana koryta řeky Moravy - provozní pruh
	Územní rezerva pro průplav D-O-L
	Ochranné pásmo silnic a dálnic
	Ochranné pásmo železnice
	Ochranná pásma letišť
	Ochranné pásmo ČOV / území dotčená navrhovanou ČOV
	Bezpečnostní pásmo VVTL, VTL / plocha pro navrhovanou trasu VVTL, VTL
	Ochranné pásmo produktovodu
	Ochranné pásmo venkovního vedení VVN, VN / plocha pro navrhovanou trasu VVN, VN

